

KÁCENÍ DŘEVIN:

 Vrba ø300 mm – 3 ks

 Keře – 30 m²

VÝSADBY DŘEVIN:

 Dub letní – 2 ks

 Javor klen – 2 ks

 Třešeň ptačí – 2 ks

 Hrušeň polníčka – 1 ks


 Líška obecná – 10 ks


 Růže šípková – 50 ks


 Hloh jednosemenný – 10 ks


 Trnka obecná – 60 ks


LEGENDA STAVBY:


 Zemní konstrukce – hráze


 Zemní konstrukce – mez

 Upravené odtokové dráhy

 Hranice pozemků

 Terénní hrany

 Vrstevnice

 Nadzemní vedení VVN

OBVOD STAVBY je dán parcelními hranicemi dotčeného pozemku – pozemek p.č. 1102 (ostatní plocha)

GEODETIKÉ ZAMĚŘENÍ : Jan Beneš – Geodetická kancelář Jindřichův Hradec

VÝŠKOVÝ SYSTÉM: BALT PO VÝROVNÁNÍ (BpV)

SOUŘADNICOVÝ SYSTÉM: S-JTSK

VYPRACOVAL:	ZODPOVĚDNÝ PROJEKTANT:	<p>VODOHOSPODÁŘSKÁ a KRAJINOTVORNÁ PROJEKCE</p> <p>ČÍS. ZAKÁZKY:</p> <p>DATUM:</p> <p>10/2024</p>	
ING. TOMÁŠ SOBOTKA	ING. TOMÁŠ SOBOTKA		
KRAJ:	OKRES:		KATASTRÁLNÍ ÚZEMÍ:
VYSOČINA	JIHLAVA		MĚŠÍN
INVESTOR:	<p>ČR - SPÚ , Pobočka Jihlava</p> <p>Fritzova 4260/4, 586 01 Jihlava</p>		<p>STUPEŇ PD:</p> <p>DSP,DPS</p>
AKCE:	<p>Mokřad M 1 v k.ú. Měšín</p> <p>k.ú. Měšín , p.č. 1102</p>		<p>MÉRITKO:</p> <p>1 : 500</p>
OBSAH:	<p>VÝSADBOVÝ PLÁN</p>		<p>PŘÍLOHA Č.:</p> <p>C.5</p>